



МИНИСТЕРСТВО ОБРАЗОВАНИЯ, НАУКИ И МОЛОДЕЖИ
РЕСПУБЛИКИ КРЫМ

ГОСУДАРСТВЕННОЕ БЮДЖЕТНОЕ ПРОФЕССИОНАЛЬНОЕ
ОБРАЗОВАТЕЛЬНОЕ УЧРЕЖДЕНИЕ РЕСПУБЛИКИ КРЫМ
«КЕРЧЕНСКИЙ ПОЛИТЕХНИЧЕСКИЙ КОЛЛЕДЖ»

ПАСПОРТ

дорожной безопасности

ГБПОУ РК «Керченский политехнический колледж»

г. Керчь, 2018



СОГЛАСОВАНО

Министр образования, науки и молодежи Республики Крым

М.Г. Гончарова

« 3 » 03 2018 г.



УТВЕРЖАЮ

Директор ГБПОУ РК «Керченский политехнический колледж»

И.И. Гребенникова

« 3 » 03 2018 г.



СОГЛАСОВАНО

Начальник отделения ГИБДД

УМВД России по г. Керчи

О.В. Паутов

« 3 » 09 2018 г.

ПАСПОРТ

дорожной безопасности

ГБПОУ РК «Керченский политехнический колледж»

2018 г.

ПОЯС СОДЕРЖАНИЕ ПОЯСКИ

ПОЯСНИТЕЛЬНАЯ ЗАПИСКА

РАЗДЕЛ 1. ОБЩИЕ СВЕДЕНИЯ ОБРАЗОВАТЕЛЬНОГО УЧРЕЖДЕНИЯ

РАЗДЕЛ 2. ПЛАН-СХЕМА ОБРАЗОВАТЕЛЬНОГО УЧРЕЖДЕНИЯ

2.1. Район расположения образовательного учреждения, пути движения транспортных средств и обучающихся

2.2. Схема организации дорожного движения в непосредственной близости от образовательного учреждения с размещением соответствующих технических средств организации дорожного движения, маршрутов движения обучающихся и расположения парковочных мест

2.3. Схема маршрута движения организованных групп детей от образовательного учреждения к общежитию, учебным корпусам, стадиону, парку или спортивному залу

2.4. Схема пути движения транспортных средств к местам разгрузки/погрузки и рекомендуемые безопасные пути передвижения детей по территории образовательного учреждения

РАЗДЕЛ 3. ОБЩИЕ РЕКОМЕНДАЦИИ ПУТИ ДВИЖЕНИЯ ТРАНСПОРТНЫХ СРЕДСТВ И ОБУЧАЮЩИХСЯ ПРИ ПРОВЕДЕНИИ ДОРОЖНЫХ РЕМОНТНО-СТРОИТЕЛЬНЫХ РАБОТ ВБЛИЗИ ОБРАЗОВАТЕЛЬНОГО УЧРЕЖДЕНИЯ

ПОЯСНИТЕЛЬНАЯ ЗАПИСКА

ОБРАЗОВАТЕЛЬНОМУ УЧРЕЖДЕНИЮ

Паспорт дорожной безопасности государственного бюджетного профессионального образовательного учреждения Республики Крым «Керченский политехнический колледж» является информационно-справочным документом, в котором отражаются сведения о соответствии данного учебного заведения требованиям дорожной безопасности и устанавливаются требования, подтверждающие готовность образовательного учреждения обеспечивать проведение необходимых мероприятий по защите обучающихся, связанных с дорожно-транспортным происшествием.

Разработка паспорта дорожной безопасности осуществляется ответственным сотрудником ГБПОУ РК «Керченский политехнический колледж» с учетом настоящих требований и предложений органов государственной инспекции безопасности дорожного движения г. Керчи. Администрация образовательного учреждения организует процедуру согласования паспорта дорожной безопасности с органами государственной инспекции безопасности дорожного движения и с министерством образования, науки и молодежи РК, с последующим утверждением.

Оригинал Паспорта хранится в образовательном учреждении, а копия в подразделении Госавтоинспекции.

В начале каждого учебного года в документ при необходимости вносятся изменения и дополнения в мероприятия с учетом возникшей необходимости или выявленных недостатков, после проведенных занятий, тренировок, практических действий или чрезвычайных ситуациях (ЧС), а также при установлении дополнительных технических средств и т.д.

Паспорт дорожной безопасности переоформляется по истечении срока – 3 лет, в случаях изменения требований по обеспечению дорожной безопасности, паспорт подлежит пересмотру.

Паспорт дорожной безопасности является информационно-справочным документом, в котором отражаются сведения о соответствии данного образовательного учреждения требованиям дорожной безопасности и устанавливаются требования, подтверждающие готовность образовательного учреждения обеспечивать проведение необходимых мероприятий по защите обучающихся, связанных с дорожно-транспортным происшествием.

Общие сведения и характеристика образовательной организации

Целевое наименование объекта: Государственное бюджетное профессиональное образовательное учреждение «Республика Крым «Керченский политехнический колледж».

Составляющее наименование объекта: ГБПОУ РК «Керченский политехнический колледж».

РАЗДЕЛ 1. ОБЩИЕ СВЕДЕНИЯ ОБРАЗОВАТЕЛЬНОГО УЧРЕЖДЕНИЯ

Паспорт дорожной безопасности ГБПОУ РК «Керченский политехнический колледж» (Далее – колледж) разработан в соответствии с Конституцией Российской Федерации, Федеральным законом «О безопасности дорожного движения» от 10.12.1995 № 196-ФЗ (действующая редакция, 2016), «Об автомобильных дорогах и о дорожной деятельности в Российской Федерации и о внесении изменений в отдельные законодательные акты Российской Федерации» от 08.11.2007 № 257-ФЗ (действующая редакция, 2016), «О защите населения и территорий от чрезвычайных ситуаций природного и техногенного характера», от 29.12.2012 №273-ФЗ «Об образовании в Российской Федерации», Постановления Правительства РФ от 23.10.1993 № 1090 (ред. от 10.09.2016) «О правилах дорожного движения» (вместе с «Основными положениями по допуску транспортных средств к эксплуатации и обязанности должностных лиц по обеспечению безопасности дорожного движения»), Паспорта безопасности (антитеррористической защищенности) ГБПОУ РК «Керченский политехнический колледж».

Паспорт дорожной безопасности разрабатывается администрацией колледжа с учетом требований и предложений органов государственной инспекции безопасности дорожного движения г. Керчь, с последующим согласованием и утверждением.

В начале календарного и учебного года в документ при необходимости вносятся изменения и дополнения в мероприятия с учетом возникшей необходимости или выявленных недостатков, после проведенных учений, тренировок, практических действий при чрезвычайных ситуациях (ЧС), а также при установке дополнительных технических средств и т.п.

Паспорт дорожной безопасности переоформляется по истечению срока – 5 лет, в случаях изменения требований по обеспечению дорожной безопасности, паспорт подлежит пересмотру.

Паспорт дорожной безопасности является информационно-справочным документом, в котором отражаются сведения о соответствии данного образовательного учреждения требованиям дорожной безопасности и устанавливаются требования, подтверждающие готовность образовательного учреждения обеспечить проведение необходимых мероприятий по защите обучающихся, связанных с дорожно-транспортным происшествием.

Общие сведения и характеристика образовательной организации

Полное наименование объекта: Государственное бюджетное профессиональное образовательное учреждение Республики Крым «Керченский политехнический колледж».

Сокращенное наименование объекта: ГБПОУ РК «Керченский политехнический колледж».

Юридический адрес: 298306, Республика Крым, г. Керчь, ул. Войкова, дом 1

Фактический адрес: 298306, Республика Крым, г. Керчь, ул. Войкова, дом 1

Директор: Гребенникова Ольга Николаевна, тел. (36561) 6-75-94

Зам. директор по учебно-производственной работе: Колесник Денис Владимирович, тел. + 79787089455

Зам. директора по учебно-воспитательной работе: Филь Александра Александровна, + 79788364832

Форма собственности: государственная.

Ведомственная принадлежность: Министерство образования, науки и молодежи Республики Крым. Адрес: 295000, г. Симферополь, пер. Совнаркомовский, 3. тел. (3652) 27-52-32, факс (3652) 27-61-33, e-mail: info.crimea@edu.ru

Ответственные от Госавтоинспекции:

Инспектор по агитации и пропаганде Крихели А.М., тел. + 7 9787021124

Старший государственный инспектор ДД по г. Керчи Шурук Г.В., тел. + 7 978 129 75 61

Ответственные работники

За мероприятия по профилактике детского травматизма:

Зам. директора по УВР: Филь Александра Александровна, тел. + 79788364832

Руководитель дорожно-эксплуатационной организации, осуществляющей содержание улично-дорожной сети (УДС) начальник УЖКХ Карпов Вячеслав Олегович, тел. (36561) 6-70-48

Количество обучающихся: 975 человек

Наличие литературы по БД: кабинет охраны труда, библиотека

Наличие уголка по БДД: в кабинете охраны труда и БЖД

Наличие группы по БДД: не имеется

Наличие площадки по БДД: имеется

Наличие автобуса в учебном заведении: не имеется

Режим работы образовательного учреждения: Колледж работает по графику пятидневной рабочей недели с двумя выходными днями (суббота, воскресенье).

Занятия проводятся в одну смену с 1 по 4 курс.

Продолжительность занятия устанавливается в соответствии с санитарно-эпидемиологическими требованиями и составляет 45 мин., занятия проводятся парами, продолжительностью 90 мин. с 8.30 до 15.20, перерыв между парами составляет 10 мин., 20 мин.. Перерыв на обед для студентов проходит после окончания второй пары и третьей пары и составляет 20 мин. каждый. Сотрудники работают с 8.00 до 17.00 с перерывом на обед с 12.00 до 12.45.

Телефоны оперативных служб:

- УМВД России по г. Керчь ОП №3, дежурный полиции

тел. 6-78-03, 6-78-15, начальник ПНД капитан полиции
Пухальский Д.А. +7-978-849-18-66 или 102,

Адрес: 298300, г. Керчь, ул. Ленина, 8.

Адрес: 298306, г. Керчь, ул. Р. Люксембург, 2. (территория района
Войкова);

- МЧС по г. Керчь пожарная часть

тел. 6-77-24 или 101

Адрес: 298300, г. Керчь, ул. Комарова, 1;

- УФСБ России по Республике Крым и городу Севастополю в
г.Керчь

дежурный тел. 6-11-93, 2-05-16

Адрес: 298300, г. Керчь, ул. Ленина, 8;

- Городская станция скорой медицинской помощи

Адрес: 298300, г. Керчь ул. Войкова, д. 18/4 тел. +7 (36561) 42015

- ГИБДД г. Керчь

Адрес: г. Керчь, ул. Глухова, 5. тел.: +7(36561) 40931, +7 (36561) 20232

- Военный комиссариат по г.Керчь и Ленинскому району
Республики Крым

Адрес: 298300, г. Керчь, ул. Свердлова, 17 тел.: +7(36561) 2-03-40

- Медицинское объединение № 1 (ТМО № 1)

Адрес: 298300, г. Керчь, ул. Жени Дудник, 1 тел.: +7(36561) 2-20-24,
+7(36561) 2-42-04

- Керченский филиал КРУ "Центр службы крови"

Адрес: 298300, г. Керчь, ул. Карла Маркса, 31. тел.: +7 (36561) 2-25-29;
+7 (36561) 2-21-13

- ГУП РК «КРЫМЭНЕРГО» Керченский РЭС

Адрес: 298300, г. Керчь ул. Еременко, 27. тел.: +7(36561) 2-11-17

- Керченский филиал крымского республиканского предприятия
«Вода Крыма»

Адрес: 298300 г.Керчь, ул.Годыны 2в . тел. +7 (36561)2-02-41, 2-01-09

- Администрация муниципального образования городской округ
Керчь

Адрес: 298300 г.Керчь, ул. Кирова, 17, г. Керчь. тел.: +7 (36561) 6-16-00

- ГУП РК «КрымТеплоКоммуЭнерго»

Адрес: 298300 г.Керчь, ул. Кирова, 79-а. тел.: +7 (36561) 4-18-86, +7
(36561) 4-14-33

- ГУП РК «Крымгаз» филиал Керчьгаз»

Адрес: 298300 г.Керчь, ул. Чкалова, 151. тел.: +7 (36561) 2-47-06, 104

РАЗДЕЛ 2. ПЛАН-СХЕМА ОБРАЗОВАТЕЛЬНОГО УЧРЕЖДЕНИЯ

2.1. Район расположения образовательного учреждения, пути движения транспортных средств и обучающихся.

Размещение Колледжа по отношению к автомагистралям и транспортным коммуникациям, в том числе:

| № п/п | Отрезок магистрали, наименование маршрута, улицы | Удаление от образовательной организации |
|---|--|---|
| Автомобильные магистрали | | |
| 11. | С северной части колледжа учебный корпус №1, учебный корпус №3 по улице Войкова находится участок главной дороги (Федеральная трасса) Порт Крым – Симферополь. | 20 метрах |
| Железнодорожные линии | | |
| 22. | С северной части колледжа учебный корпус №1, учебный корпус №3 находится железнодорожные линии ведущие от Порта Крым к железнодорожной станции «Керчь». С северо-восточной части колледжа находятся железнодорожные линии ведущие на предприятие ГУП РК «Керченский металлургический завод» | 1 км. 150 метров |
| Аэропорты и аэродромы (вертолетные площадки) | | |
| 23. | Аэропорт Керчь расположен в 5 км от центра города. Город Керчь не располагает другими аэропортами. | 15 км. |
| Морские порты | | |
| 4 | ГУП РК «Крымские морские порты» Керченский торговый порт Адрес: 298312, г. Керчь, ул. Кирова, д. 28. | 3 км. |
| 4. | ГУП РК «Крымские морские порты» Керченский морской рыбный порт Адрес: 298320, г. Керчь, ул. Свердлова, д. 49. | 7 км. |
| | ГУП РК «Крымские морские порты» Керченская паромная переправа Адрес: 298307, г. Керчь, ул. Целимберная, д. 16. | 10 км. |

Пояснительная записка к план-схеме района расположения образовательного учреждения (Рис 1)

Схема представляет собой общие представления о районе расположения Колледжа. На схеме обозначены наиболее частые пути движения обучающихся от дома (от отдаленных остановок маршрутных транспортных средств) к Колледжу и обратно.

При исследовании маршрутов движения обучающихся уделено особое внимание опасным зонам, где обучающиеся пересекают проезжие части дорог не по пешеходному переходу, а именно:

Район расположения Колледжа определен группой жилых домов, зданий и улично-дорожной сетью с учетом остановок общественного транспорта, центром которого является непосредственно образовательное учреждение;

Территория, указанная на схеме, включает:

- ✓ Образовательное учреждение;
- ✓ Жилые дома;
- ✓ Парковая зона (Комсомольский парк);
- ✓ Стадион «Авангард»;
- ✓ Заправочная станция;
- ✓ Автомобильные дороги и тротуары.

Студенты прибывают в Колледж из различных уголков города рейсовыми автобусами, маршрутными такси и троллейбусами. Остановка для маршрутного транспорта находится в непосредственной близости от Колледжа. Достаточно пройти 200-250 метров по тротуару, чтобы попасть в Колледж. Перемещаясь от остановки «Политехнический колледж» или «ГУП РК «КМЗ» в направлении Колледжа и обратно следует быть особо внимательными, так как необходимо будет пересечь федеральную трассу, ведущую от «Порта Крым» в сторону центра города. При движении через трассу – переходить её следует строго по пешеходному переходу, соблюдая все меры предосторожности.

Рис. 1. План-схема расположения образовательного учреждения



2.2. Схема организации дорожного движения в непосредственной близости от образовательного учреждения с размещением соответствующих технических средств организации дорожного движения, маршрутов движения обучающихся и расположения парковочных мест.

Пояснительная записка к схеме организации дорожного движения в непосредственной близости от Колледжа (Рис. 2, 3, 4, 5)

Схема представляет собой общие представления об образовательном учреждении в непосредственной близости от дорожно-транспортного движения. На схеме обозначены наиболее частые пути движения обучающихся непосредственно от дома к Колледжу и обратно.

1. Схема организации дорожного движения ограничена автомобильными дорогами, находящимися в непосредственной близости от Колледжа.

2. На схеме обозначены:

- здания Колледжа и прилегающие автомобильные дороги и тротуары;
- уличные пешеходные переходы на подходах к Колледжу;
- расположение дорожных знаков и дорожной разметки;
- другие технические средства организации дорожного движения;
- направление движения транспортных средств по проезжей части;
- места для парковки транспортных средств подъезжающих к Колледжу;
- направление безопасного маршрута движения обучающихся (сотрудников).

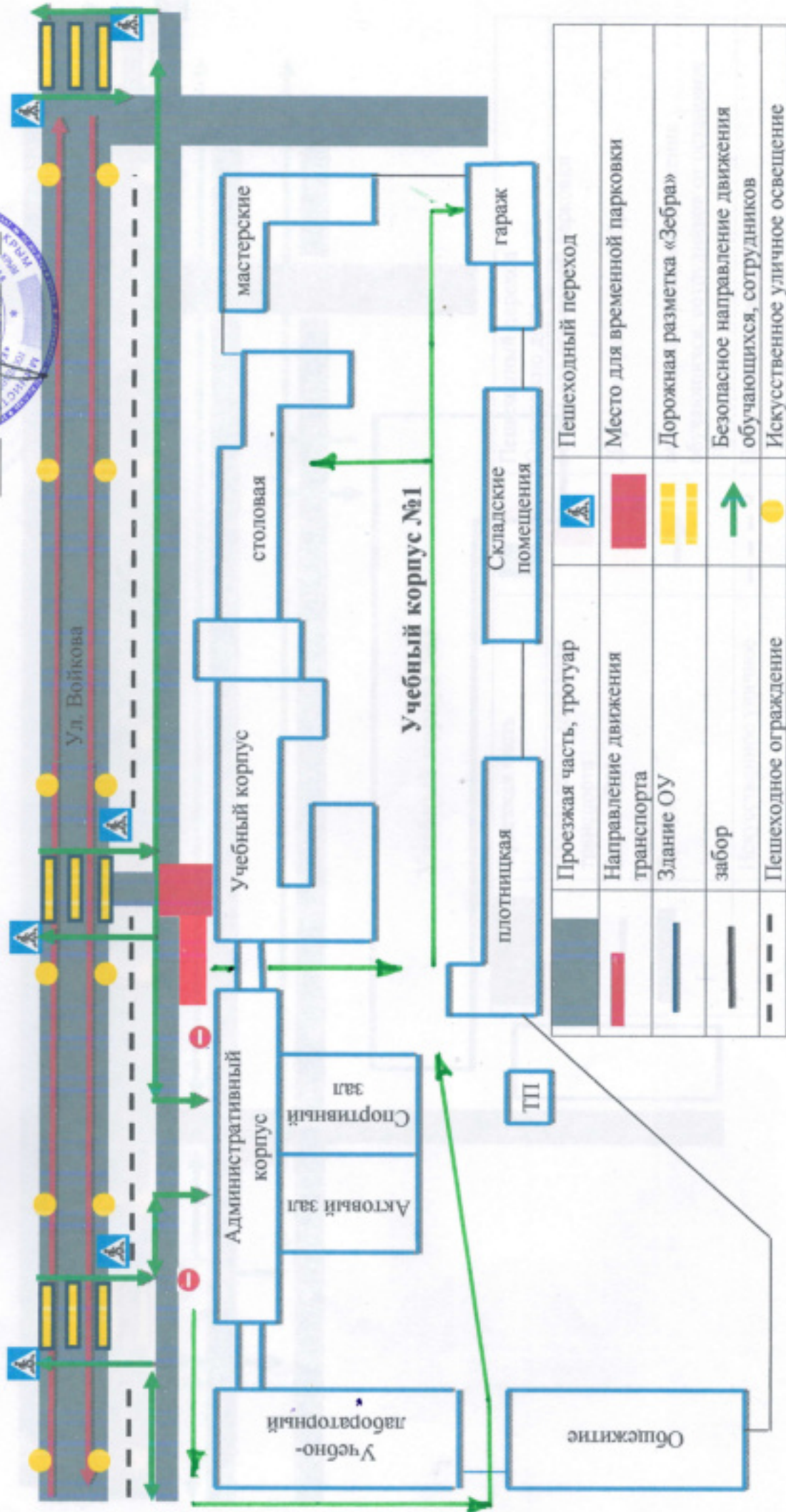
Схема организации дорожного движения на территории
ГПОУ ПК «Керченский политехнический колледж»
г. Керчь, ул. Водной дом. 1



Схема организации дорожного движения на территории
 ГБПОУ РК «Керченский политехнический колледж»
 г. Керчь ул. Войкова дом. 1



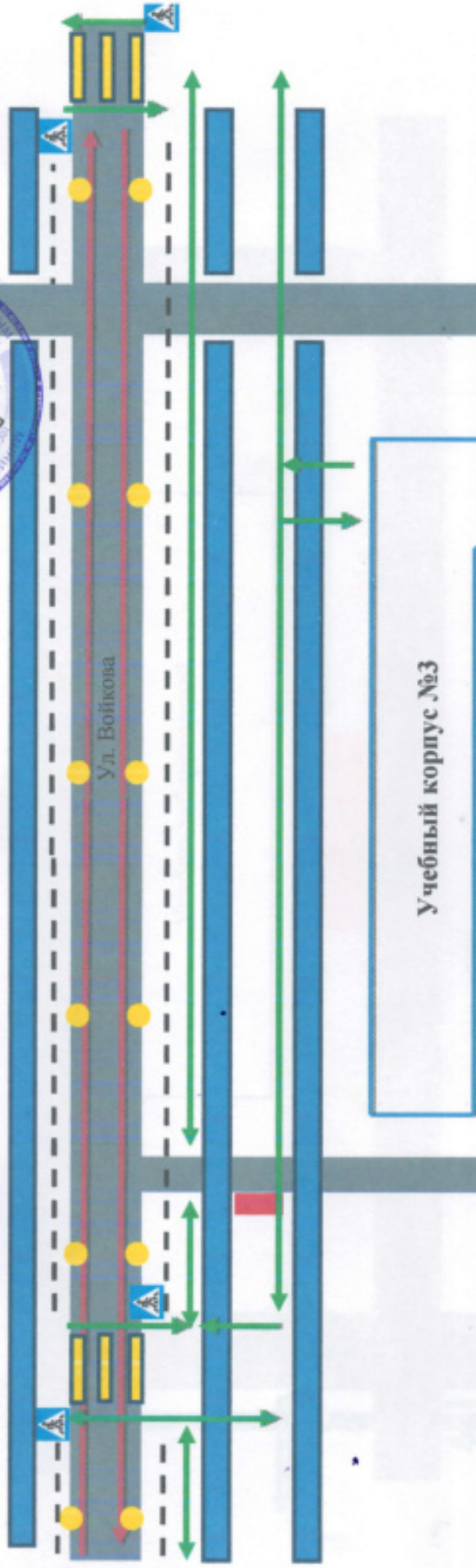
Утверждено
 Директор ГБПОУ РК
 «Керченский политехнический колледж»
 «___» _____ 20__ г.
 О.Н. Гребенникова



| | | | |
|--|---------------------------------|--|--|
| | Проезжая часть, тротуар | | Пешеходный переход |
| | Направление движения транспорта | | Место для временной парковки |
| | Здание ОУ | | Дорожная разметка «Зебра» |
| | забор | | Безопасное направление движения обучающихся, сотрудников |
| | Пешеходное ограждение | | Искусственное освещение |

Схема организации дорожного движения на территории
 ГБПОУ РК «Керченский политехнический колледж»
 г. Керчь ул. Войкова дом. 1

Утверждаю
 Директор ГБПОУ РК
 «Керченский политехнический колледж»
 О.Н. Гребенникова
 г. Керчь



| | | | |
|---------------------------------|--|--|--|
| Проезжая часть | | | Пешеходный переход Осторожно дети |
| Направление движения транспорта | | | Место для временной парковки |
| Здание ОУ | | | Дорожная разметка «Зебра» |
| Тротуар | | | Безопасное направление движения обучающихся, сотрудников от остановок ТС |
| Искусственное уличное освещение | | | Пешеходное ограждение |

Схема организации дорожного движения на территории
ГБПОУ РК «Керченский политехнический колледж»

«Учебно-лабораторный комплекс» г. Керчь ул. Энгельса дом. 2

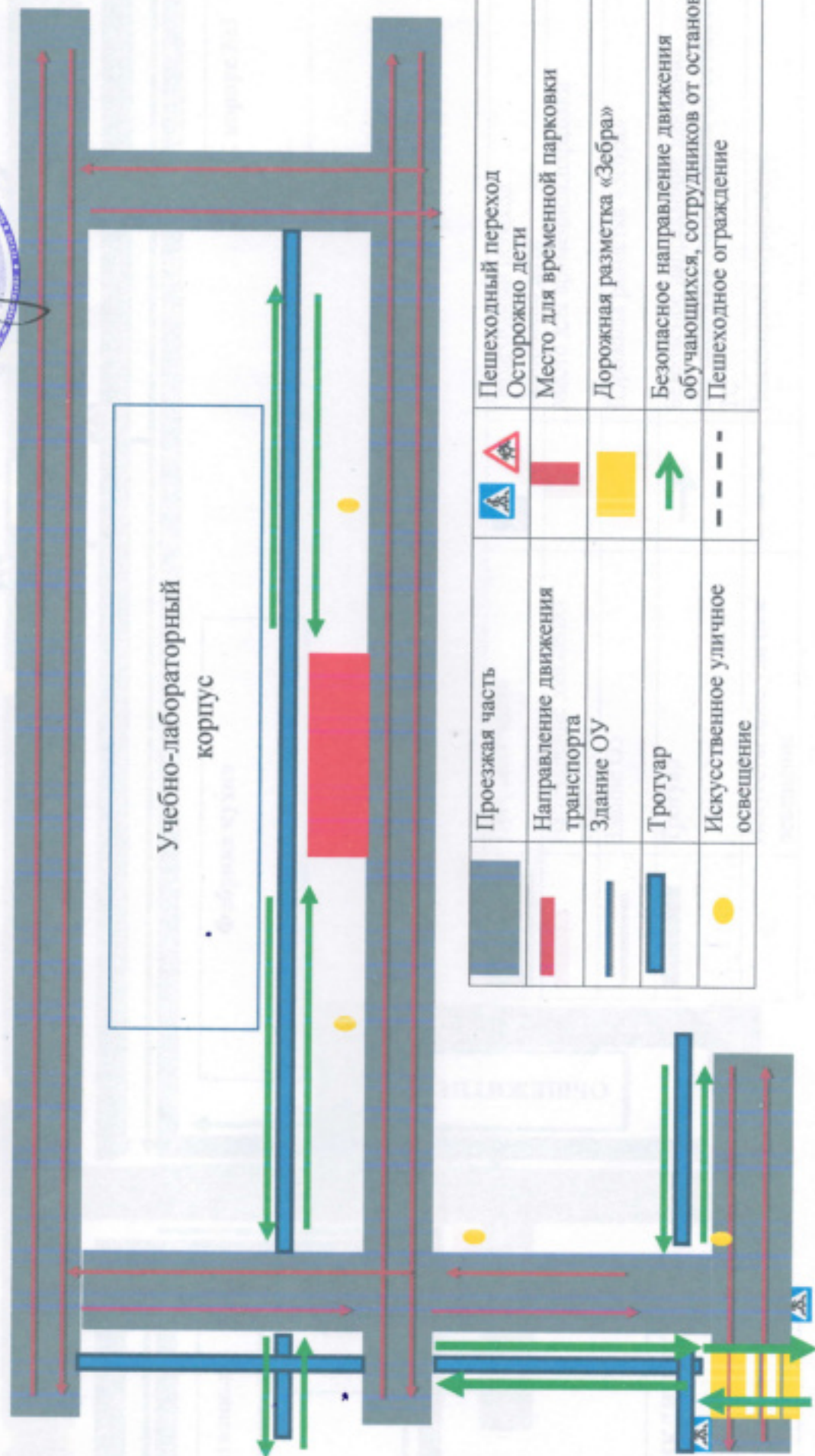
Утверждаю

Директор ГБПОУ РК

«Керченский политехнический колледж»

О. Н. Гребенникова

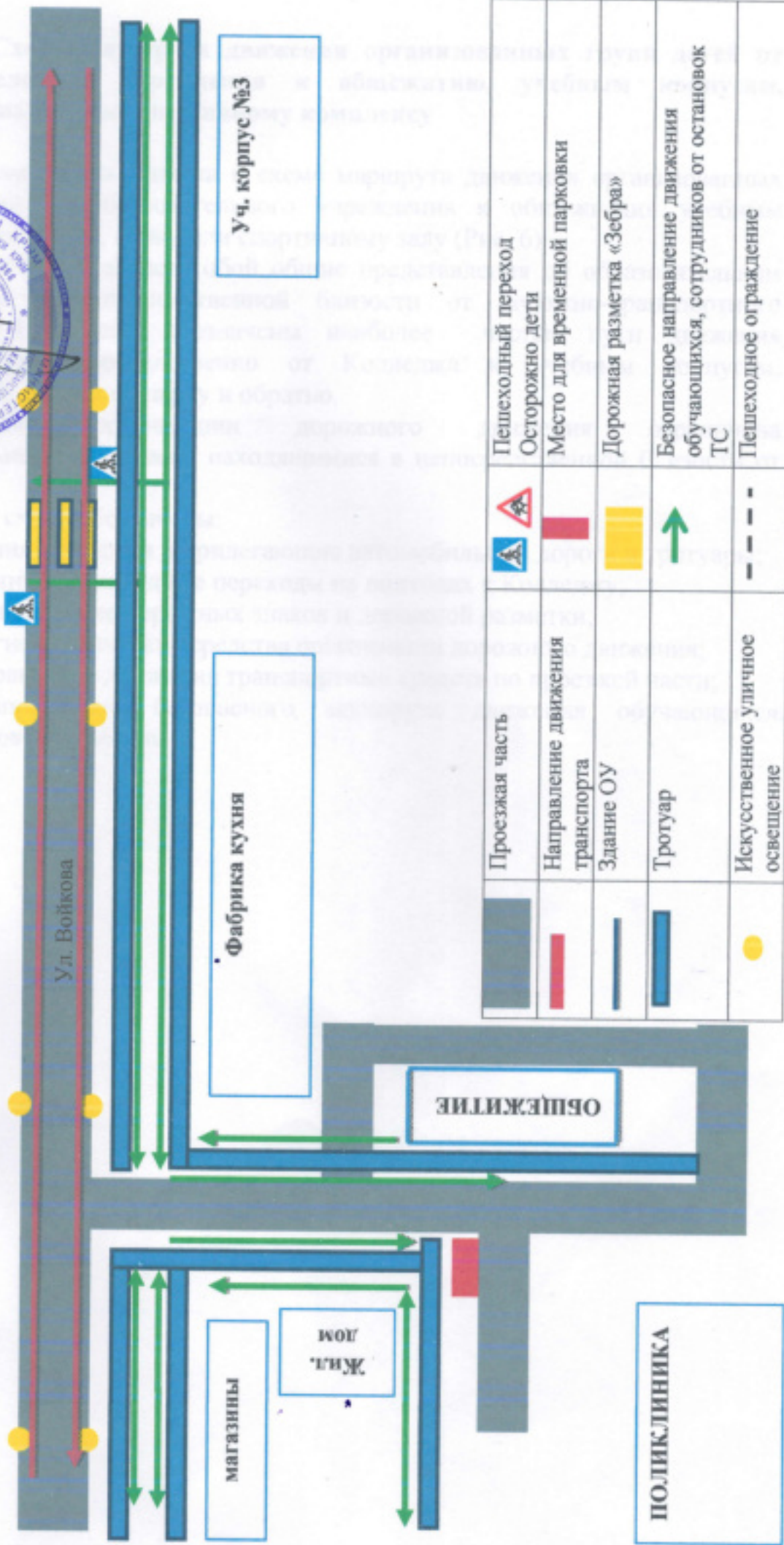
г.



| | | | | |
|--|---------------------------------|--|--|--|
| | Проезжая часть | | | Пешеходный переход |
| | Направление движения транспорта | | | Осторожно дети |
| | Знание ОУ | | | Место для временной парковки |
| | Трогуар | | | Дорожная разметка «Зебра» |
| | Искусственное уличное освещение | | | Безопасное направление движения обучающихся, сотрудников от остановок ТС |
| | | | | Пешеходное ограждение |

Схема организации дорожного движения на территории
ГБПОУ РК «Керченский политехнический колледж»
«Общекитие» г. Керчь ул. Суворова дом. 2а

Утверждено
Директор ГБПОУ РК
«Керченский политехнический колледж»
« _____ » 20____ г.
О.Н. Гребенникова



Уч. корпус №3

Фабрика кухни

ПОЛИКЛИНИКА

| | | | |
|--|---------------------------------|--|--|
| | Проезжая часть | | Пешеходный переход |
| | Направление движения транспорта | | Осторожно дети |
| | Здание ОУ | | Место для временной парковки |
| | Тротуар | | Дорожная разметка «Зебра» |
| | Искусственное уличное освещение | | Безопасное направление движения обучающихся, сотрудников от остановок ТС |
| | | | Пешеходное ограждение |

2.3. Схема маршрута движения организованных групп детей от образовательного учреждения к общежитию, учебным корпусам, стадиону, парку или спортивному комплексу

Пояснительная записка к схеме маршрута движения организованных групп детей от образовательного учреждения к общежитию, учебным корпусам, стадиону, парку или спортивному залу (Рис. 6)

Схема представляет собой общие представления об образовательном учреждении в непосредственной близости от дорожно-транспортного движения. На схеме обозначены наиболее частые пути движения обучающихся непосредственно от Колледжа к учебным корпусам, общежитию, стадиону, парку и обратно.

1. Схема организации дорожного движения ограничена автомобильными дорогами, находящимися в непосредственной близости от Колледжа.

2. На схеме обозначены:

- здания Колледжа и прилегающие автомобильные дороги и тротуары;
- уличные пешеходные переходы на подходах к Колледжу;
- расположение дорожных знаков и дорожной разметки;
- другие технические средства организации дорожного движения;
- направление движения транспортных средств по проезжей части;
- направление безопасного маршрута движения обучающихся (сотрудников) к объектам.

Схема маршруты движения организованных групп обучающихся от ГБПОУ РК «Керченский политехнический колледж» к учебно-лабораторному корпусу, общежитию, учебному корпусу №3, спортивному комплексу, парку, остановкам



| | |
|--|---|
| | Направление безопасного движения группы обучающихся |
| | Пешеходный переход |
| | Знак пешеходный переход, осторожно дети |
| | Направление движения транспорта |



2.4. Схема пути движения транспортных средств к местам разгрузки/погрузки и рекомендуемые безопасные пути передвижения детей по территории образовательного учреждения

Пояснительная записка к схеме пути движения транспортных средств к местам разгрузки/погрузки и рекомендуемые безопасные пути передвижения детей по территории образовательного учреждения (Рис. 7)

Схема представляет собой общие представления об образовательном учреждении в непосредственной близости от дорожно-транспортного движения. На схеме обозначены пути движения транспортных средств к погрузке/разгрузке в учебном корпусе №1, учебном корпусе №3, общежитии Колледжа.

1. Схема организации дорожного движения ограничена автомобильными дорогами, находящимися в непосредственной близости от Колледжа, а также внутренними дорожками для следования транспортных средств с целью погрузки разгрузки.

2. На схеме обозначены:

- здания Колледжа и прилегающие автомобильные дороги и тротуары;
- уличные пешеходные переходы на подходах к Колледжу;
- расположение дорожных знаков и дорожной разметки;
- другие технические средства организации дорожного движения;
- направление движения транспортных средств по проезжей части;
- направление безопасного маршрута движения транспортных средств

для погрузки/разгрузки.

Схема пути движения транспортных средств к месту погрузки/разгрузки по территории ГБПОУ РК «Керченский политехнический колледж»

Утверждаю
 Директор ГБПОУ РК
 «Керченский политехнический колледж»
 О.И. Гребенникова



| | |
|--|---|
| | Место погрузки разгрузки груза |
| | Въезд/выезд грузовых транспортных средств |
| | Направление движения грузовых транспортных средств по территории Колледжа |



РАЗДЕЛ 3. ОБЩИЕ РЕКОМЕНДАЦИИ ПУТИ ДВИЖЕНИЯ ТРАНСПОРТНЫХ СРЕДСТВ И ОБУЧАЮЩИХСЯ ПРИ ПРОВЕДЕНИИ ДОРОЖНЫХ РЕМОНТНО-СТРОИТЕЛЬНЫХ РАБОТ ВБЛИЗИ ОБРАЗОВАТЕЛЬНОГО УЧРЕЖДЕНИЯ

Администрация ГБПОУ РК «Керченский политехнический колледж» при проведении дорожных ремонтно-строительных работ должна заранее быть уведомлена о ремонтных работах вблизи образовательного учреждения.

1. Указывается место производства дорожных ремонтно-строительных работ.
2. Обустройство дорожными знаками и ограждениями данного места.
3. Технические средства организации дорожного движения.
4. Безопасный маршрут движения обучающихся к образовательному учреждению с учетом изменения маршрута движения по тротуару.

Организация перевозок детей

В отделении №2 МРЭО ГИБДД по Республике Крым г. Керчь зарегистрировано 42023 транспортных средств, из которых: 557 автобусов, 37418 легковых, 1731 грузовых, 1639 прицепов, 678 мототранспорта.

Для предоставления услуг по перевозке пассажиров на автобусных маршрутах общего пользования на территории муниципального образования г. Керчь используется 2344 единицы, администрацией города заключены договора с предприятиями:

1. МОП МОТОК РК «Керчь гортранс»
2. ОАО «Керченское АТП-05»
3. ООО «Керчь Транс»
4. ИП Вислоушкин В.С.
5. ООО «Восток Трансгрупп»

Для осуществления перевозок на заказ используется 10 единиц автобусов перевозчиками:

1. ИП Бондаренко Т.В.
2. ИП Федорова Л.Н.
3. ИП Коржавин В. В.
4. ИП Соболевский Е.Е.
5. ИП Зенитато А.А.
6. ИП Карпачев К.Э.
7. ИП Новоселов В.В.

Помните!

Только строгое соблюдение Правил дорожного движения гарантирует вашу безопасность на дороге!!!

ПАМЯТКА студенту по дорожной безопасности

Главное правило пешехода: подошёл к дороге — остановись, чтобы оценить дорожную обстановку. И только если нет опасности, можно переходить дорогу.

Надо быть очень внимательным при переходе дороги! Если на перекрёстке нет светофора и пешеходного перехода, надо быть особенно внимательным.

Переходить дорогу можно только на зелёный сигнал светофора. Красный сигнал запрещает движение. Стой! Выходить на дорогу опасно! Жёлтый предупреждает о смене сигнала, но он тоже запрещает переходить дорогу! Но даже при зелёном сигнале никогда не начинай движение сразу, сначала убедись, что машины успели остановиться и путь безопасен.

Особенно внимательным надо быть, когда обзору мешают препятствия! Стоящие у тротуара машина, ларёк, кусты могут скрывать за собой движущийся автомобиль. Посмотри внимательно, что там, за... Убедись, что опасности нет, и только тогда переходи.

Пропусти медленно едущий автомобиль, ведь он может скрывать за собой автомашину, движущуюся с большей скоростью.

Если ты на остановке ждешь автобус, будь терпеливым, не бегай рядом с остановкой и не выглядывай на дорогу, высматривая нужный тебе маршрут. Это опасно.

Входи в общественный транспорт спокойно, не торопись занять место для сидения. Пусть сядут старшие.

Стоя в общественном транспорте, обязательно держись за поручни, чтобы не упасть при торможении.

Вышел из автобуса — остановись. Если на остановке стоит автобус, его нельзя обходить ни спереди, ни сзади. Найди, где есть пешеходный переход, и переходи там. А если его нет, дождись, когда автобус отъедет, чтобы видеть дорогу в обе стороны, и только тогда переходи.

Кататься на велосипедах, роликах и скейтбордах можно только во дворе или на специальных площадках. Катаясь, надевай шлем, наколенники и налокотники. Они защитят тебя при падении.

Выходи из машины только со стороны тротуара. Это безопаснее. Так ты будешь защищён от проезжающих мимо машин.

Всегда носи фликеры — пешеходные «светлячки». Они защитят тебя на дороге в темное время суток.

Помните!

**Только строгое соблюдение Правил дорожного движения защищает
всех вас от опасностей на дороге!!!**

**ПЛАН МЕРОПРИЯТИЙ
ПО ПРЕДУПРЕЖДЕНИЮ ПОДРОСТКОВОГО
ДОРОЖНО-ТРАНСПОРТНОГО ТРАВМАТИЗМА СРЕДИ
СТУДЕНТОВ КОЛЛЕДЖА**

Цели и задачи мероприятий по предупреждению ПДТТ:

1. сохранение жизни и здоровья студентов;
2. создание необходимых условий для обеспечения непрерывного воспитательного процесса в области безопасности дорожного движения;
3. создание у студентов стереотипов безопасного поведения на улице;
4. обучение основам транспортной культуры;
5. привлечение внимания общественности к проблеме безопасности на дороге;

Ожидаемый результат:

- совершенствование профилактической работы по ПДД в колледже;
- сформированность навыков правильного поведения студентов на улице;
- предотвращение возможных случаев подросткового дорожно-транспортного травматизма в результате ДТП, происшедших вследствие незнания или несоблюдения студентами ПДД, беспечности и невнимательности студентов на дороге в роли пешехода, пассажира транспортного средства.

Направление деятельности:

- тематические классные часы;
- лекции, познавательные игры;
- совместная работа с учреждениями здравоохранения и ГИБДД;
- обучение студентов оказанию первой медицинской помощи.

Организационная работа:

- обновление уголка безопасности;
- организация проведения открытых уроков и внеклассных мероприятий по ПДД;
- организация проведения игровых и обучающих программ по ПДД;
- проведение совещаний для педагогов, собраний для родителей по ПДД;
- консультации для педагогов, родителей, студентов;
- разработка методических рекомендаций;
- распространение информационных листовок, бюллетеней;
- обновление инструкций по проведению инструктажа со студентами о безопасности дорожного движения;
- создание в ОУ видеотеки по ПДД.

Агитационная работа:

- проведение классных часов по профилактике ПДТТ.

**ПЛАН МЕРОПРИЯТИЙ
ПО ПРЕДУПРЕЖДЕНИЮ ПОДРОСТКОВОГО
ДОРОЖНО-ТРАНСПОРТНОГО ТРАВМАТИЗМА
СРЕДИ СТУДЕНТОВ КОЛЛЕДЖА**

**на 2018-2019 учебный год
в ГБПОУ РК «КЕРЧЕНСКИЙ ПОЛИТЕХНИЧЕСКИЙ КОЛЛЕДЖ»**

| № п/п | Мероприятия | Дата | Ответственные | Отметка о выполнении |
|----------------------------|--|--------------------------|--|------------------------------|
| 1. Организационные: | | | | |
| 1 | Провести инструктаж со студентами и сотрудниками Колледжа по ПДД | Сентябрь | Зам. директора по УВР, Специалист по ОТ | <i>выполнено А.С.С.</i> |
| 2 | Довести до сведения студентов информацию безопасности дорожного движения о травматизме в городе Керчь за лето. | Сентябрь | Зам. директора по УВР, преподаватель ОБЖ | <i>выполнено А.С.С.</i> |
| 3 | Систематический инструктаж студентов колледжа о правилах поведения на дорогах и технике безопасности при посещении общественных мест: театра, кино, экскурсий, спортивных и др. мероприятий. | В течение года | Кураторы учебных групп | <i>выполнено А.С.С.</i> |
| 4 | Провести собрание по проблемам дорожно-транспортного травматизма с привлечением сотрудников ГИБДД. | Сентябрь, октябрь-май | Кураторы учебных групп, Зам. директора по УВР, преподаватель ОБЖ | <i>24.01.19г. А.С.С.</i> |
| 5 | Кл. руководителю запланировать работу по изучению ПДД | Ежемесячно | Зам. директора по УВР | |
| 6 | Провести классные часы с приглашением инструктора ГИБДД. | В течение года | Кураторы учебных групп | |
| 7 | Просмотр видео — фильмов о ПДД и их обсуждение | В течение года | Кураторы учебных групп | <i>выполнено А.С.С.</i> |
| 2. Агитационные: | | | | |
| 1 | Беседа: «Твой путь в техникум» (самый безопасный маршрут). | Сентябрь | Кураторы учебных групп | |
| 2 | Беседа: «Регулируемый и не регулируемый перекрестки» | Ноябрь | Кураторы учебных групп | |
| 3 | Беседа: о правилах дорожного движения. | Январь | Кураторы учебных групп | <i>выполнено А.С.С.</i> |
| 4 | Беседа: дорожные знаки. | Февраль | Кураторы учебных групп | |
| 5 | Беседа: «Правостороннее и левостороннее движение: (Мото- и велотранспорт). | Март | Кураторы учебных групп | <i>выполнено А.С.С.</i> |

| | | | | |
|---|---|--------|-------------------------------------|--------------------------|
| 6 | Беседа: «ДТП это может случиться с каждым», «Простейшие правила помощи пострадавшим при ДТП». | Апрель | Кураторы учебных групп, медработник | |
| 7 | Итоговая беседа: «Что мы знаем о ПДД». | Май | Кураторы учебных групп | <i>Выполнил Р.С.</i> |